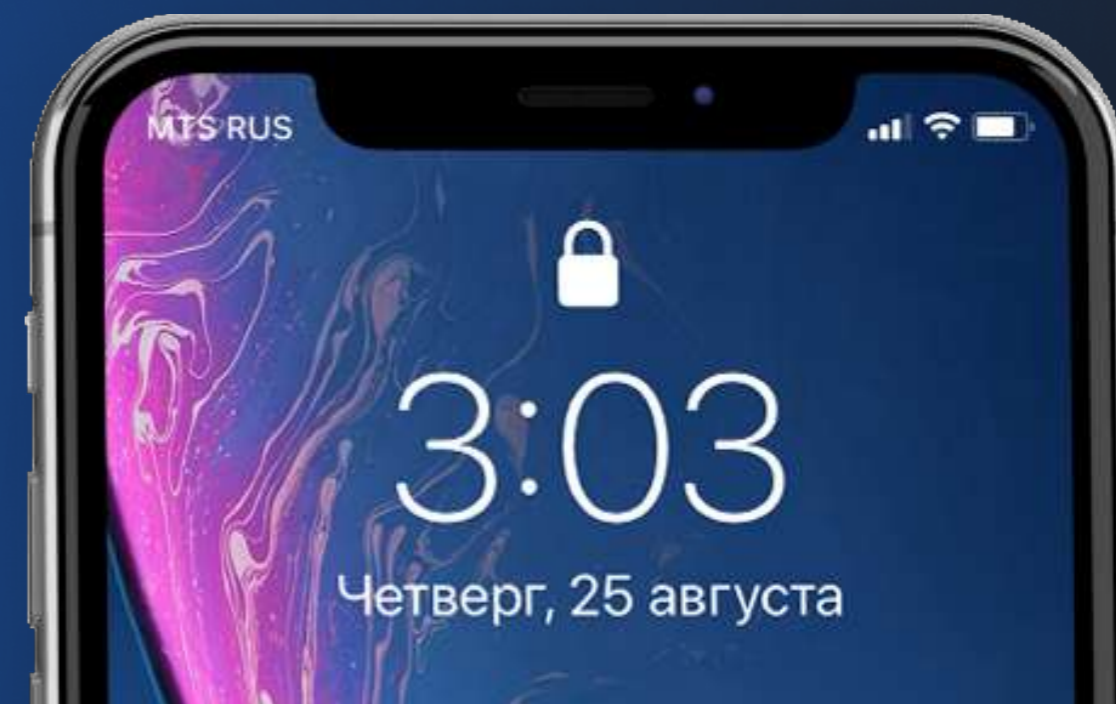


Мобильное приложение SKIF.PRO

Полноценный мониторинг без привязки к рабочему месту



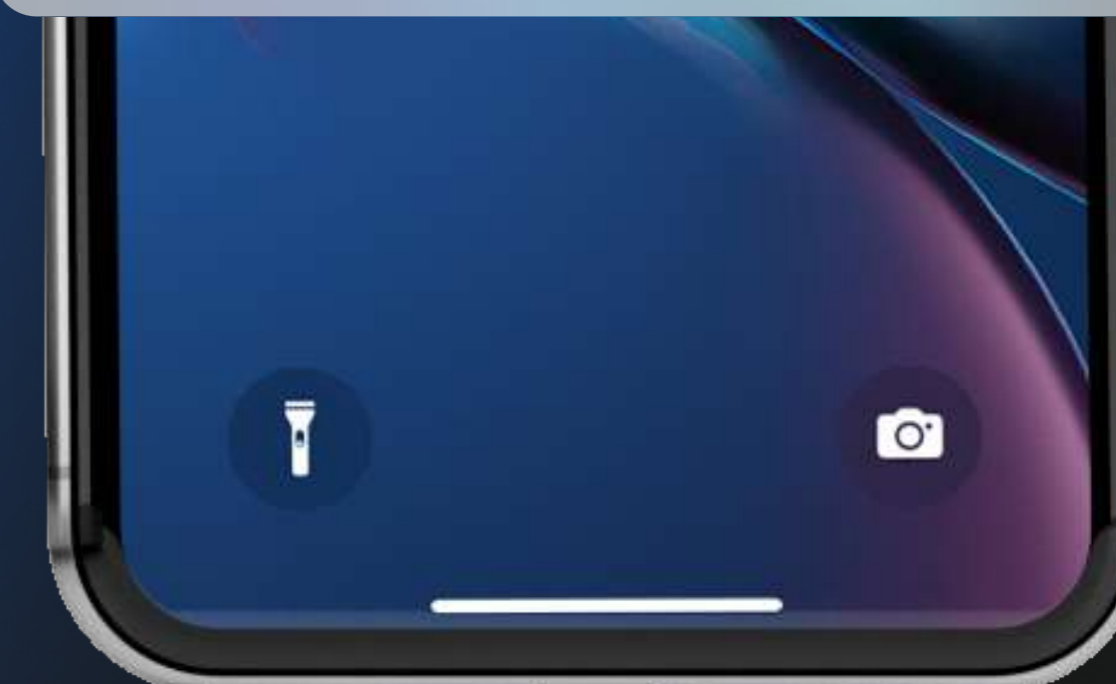
 SKIF.PRO

Сейчас

Превышение скорости
Превышение максимально допустимой скорости на 10 км/ч (объект: Бензовоз 4).

Зафиксирован слив топлива (объект: Бензовоз 127).

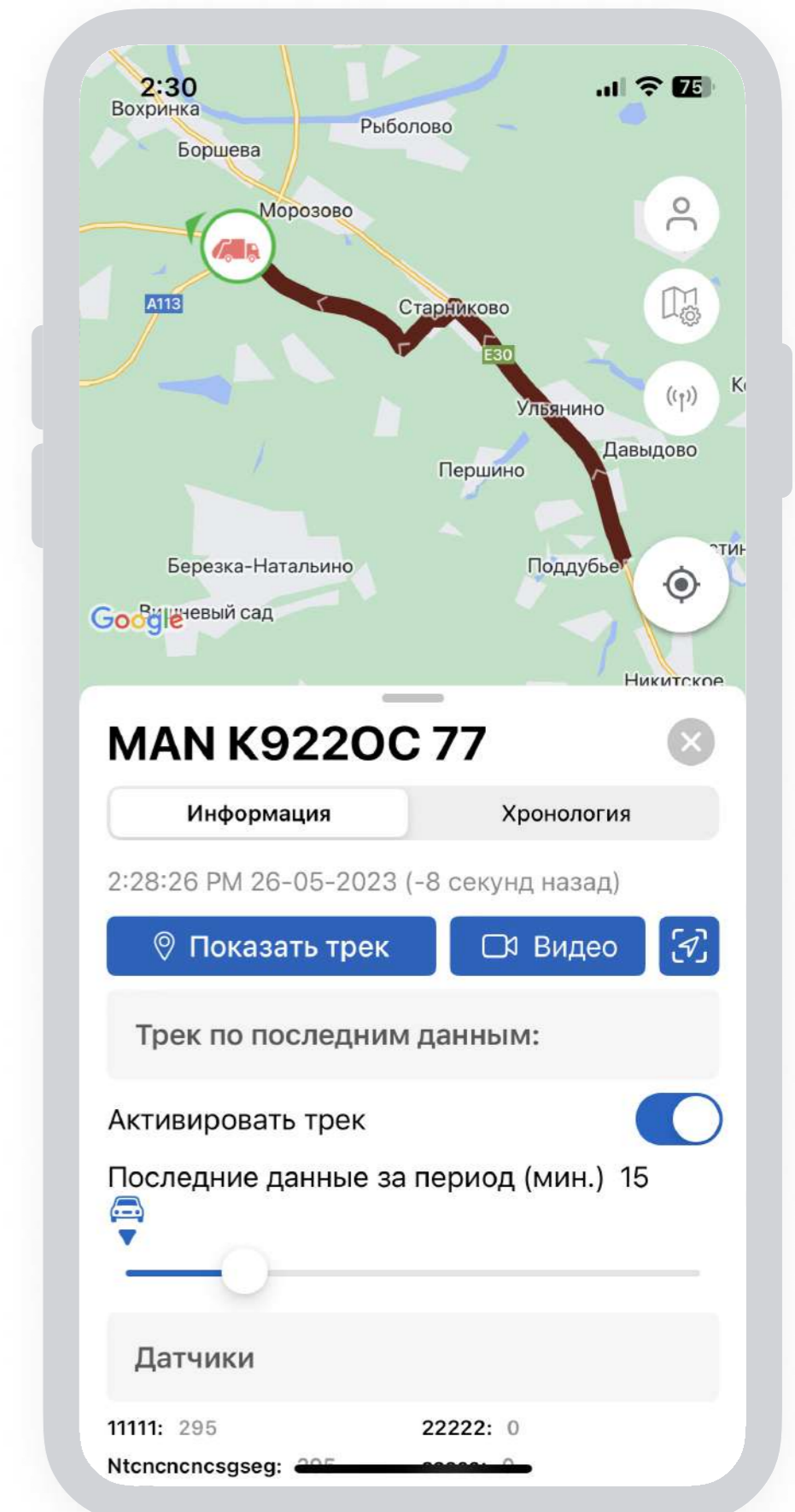
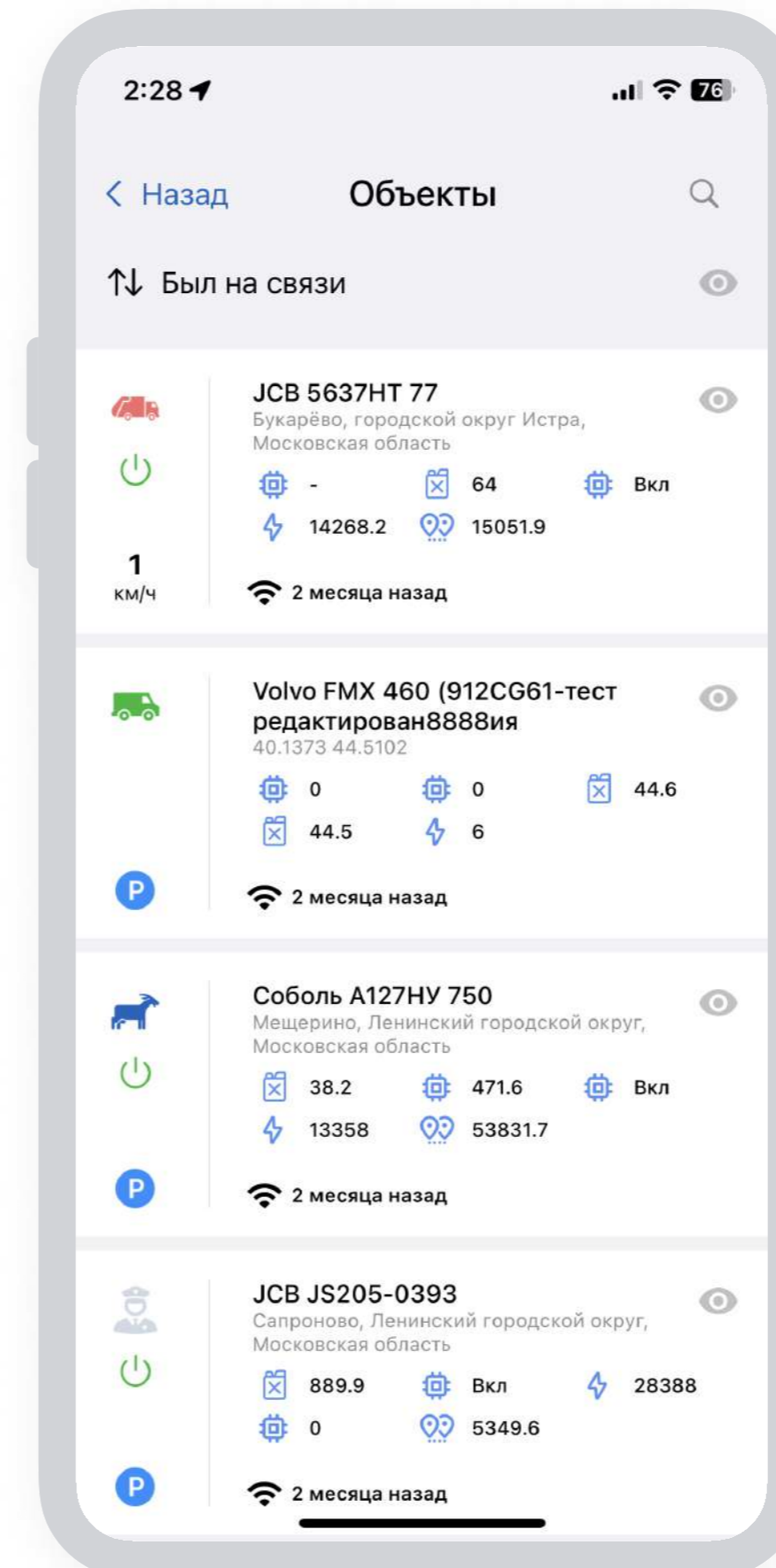
Зафиксирован слив топлива (объект: Бензовоз 15).



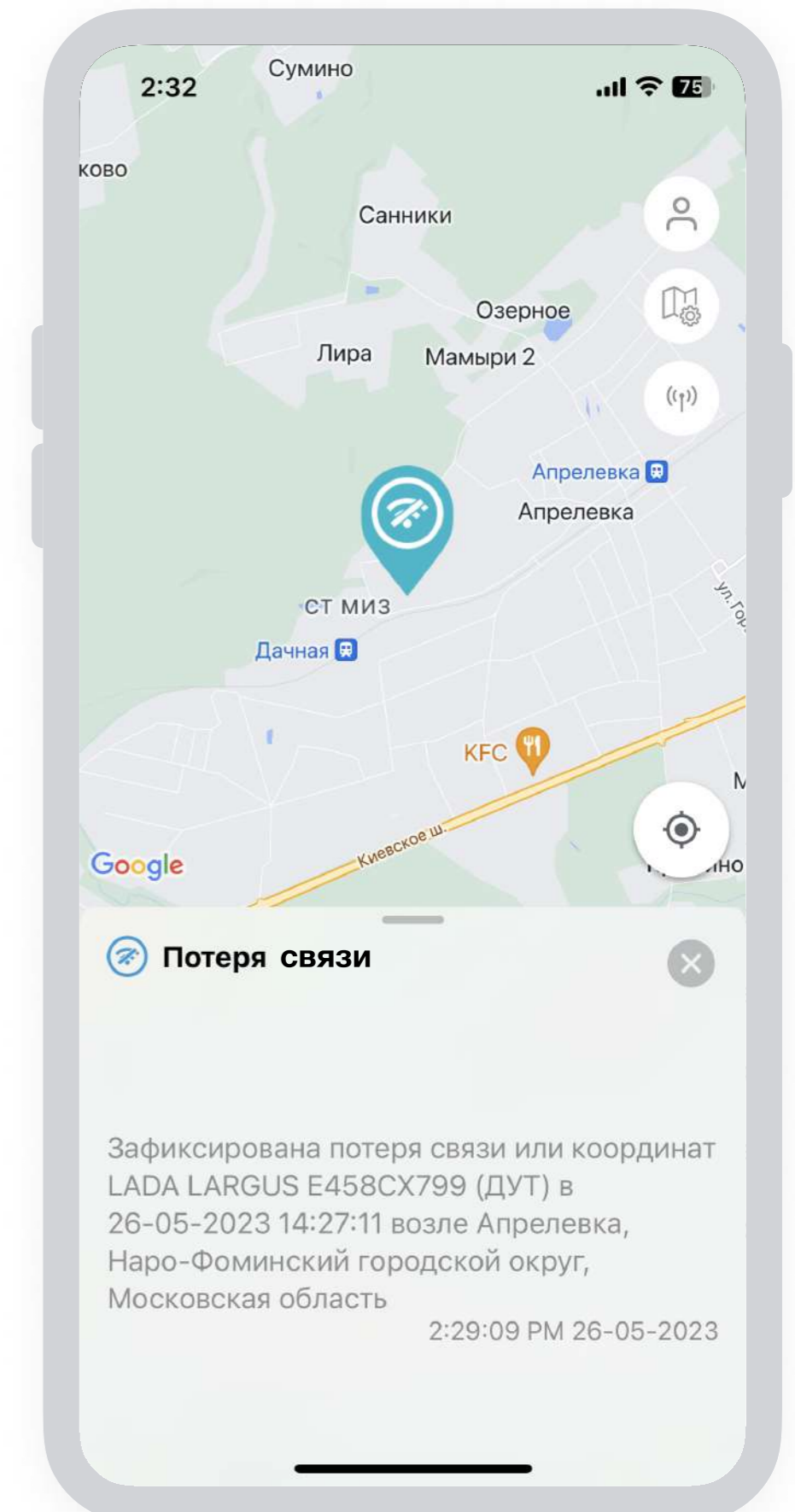
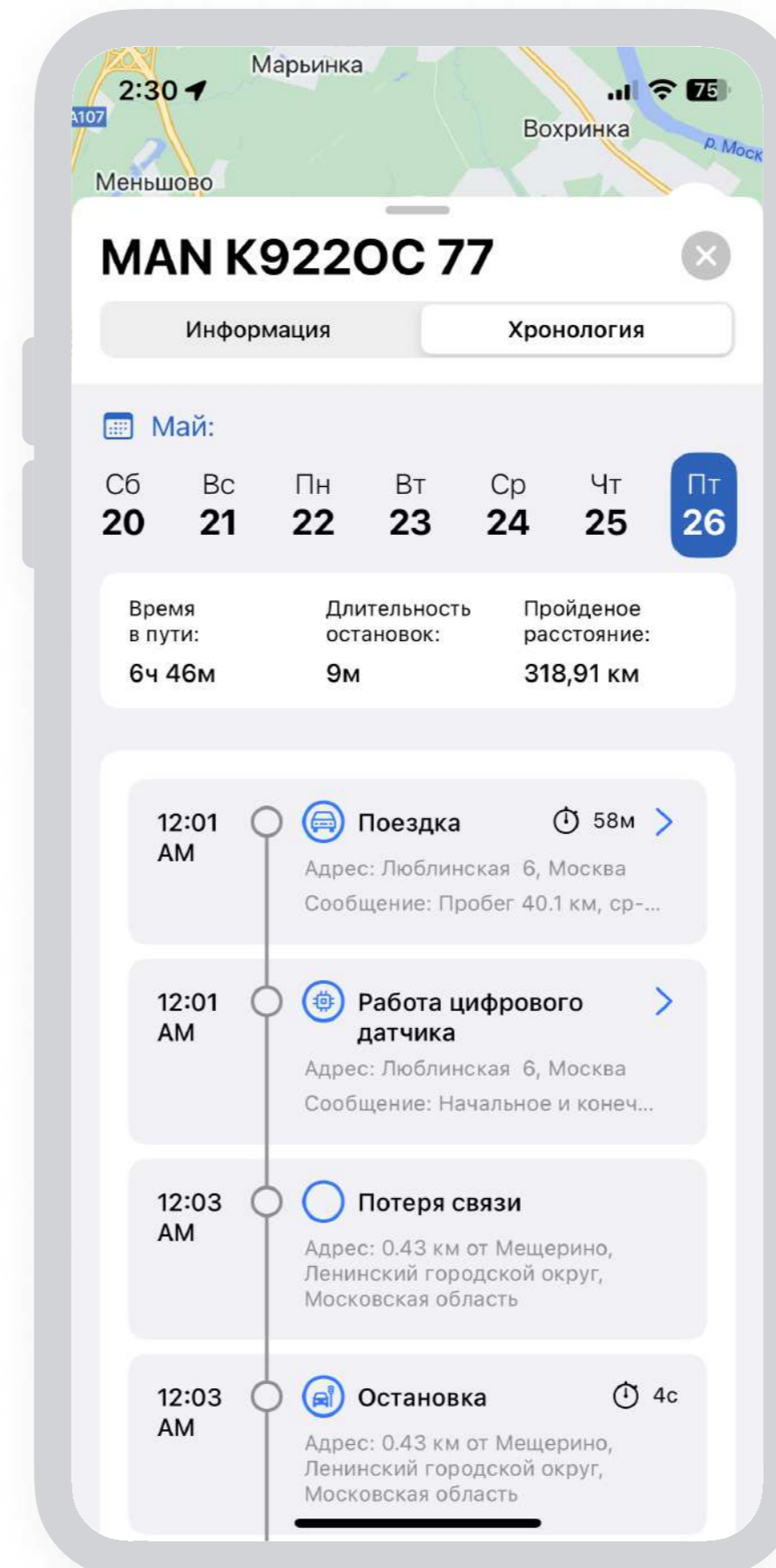
Всегда актуальное состояние объекта

Наше мобильное приложение предоставляет вам актуальное состояние каждого автомобиля. Вы сможете отслеживать местоположение и треки, пройденные вашими ТС. Получайте полезную информацию о датчиках, спутниках и многое другое.

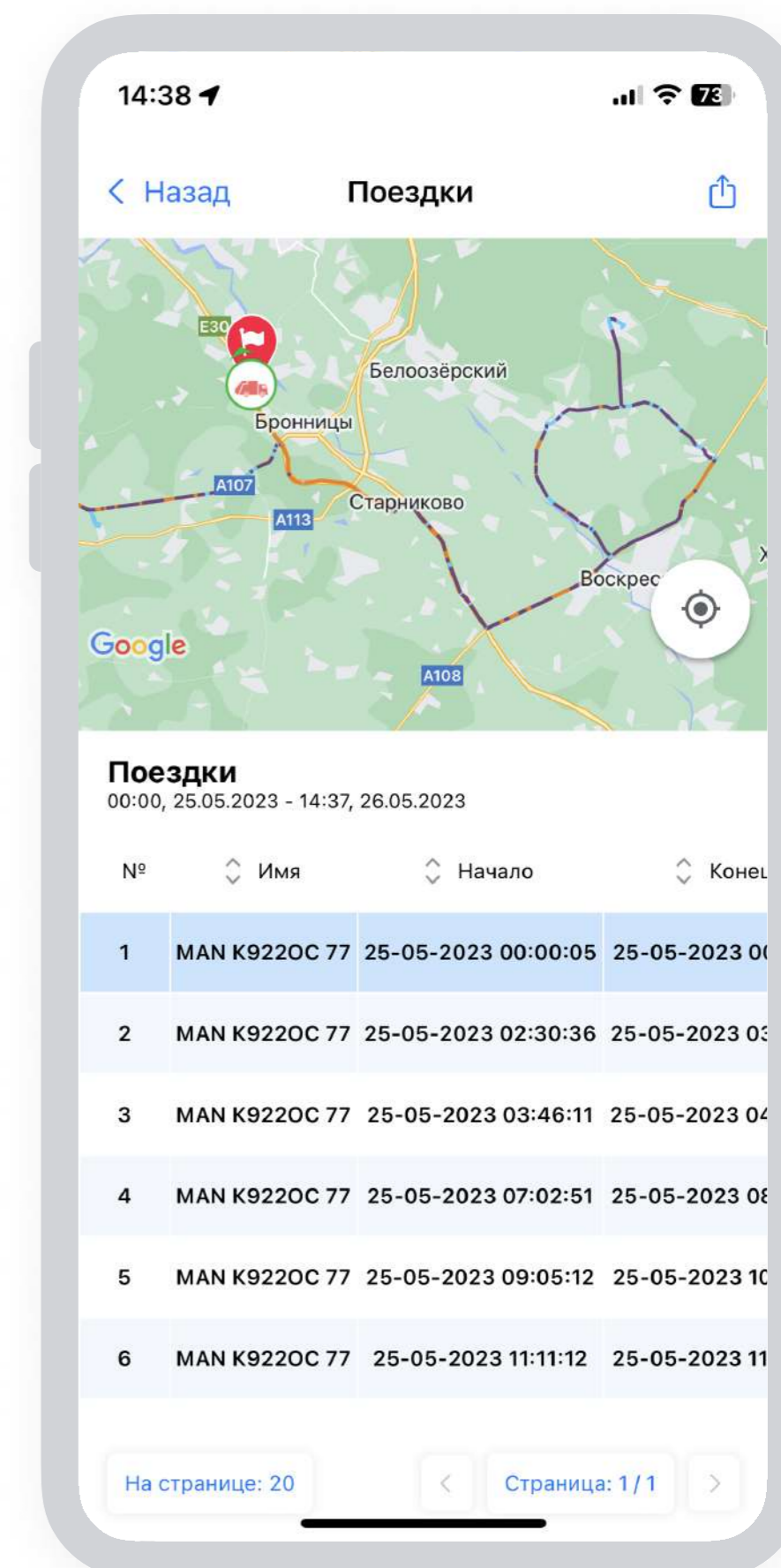
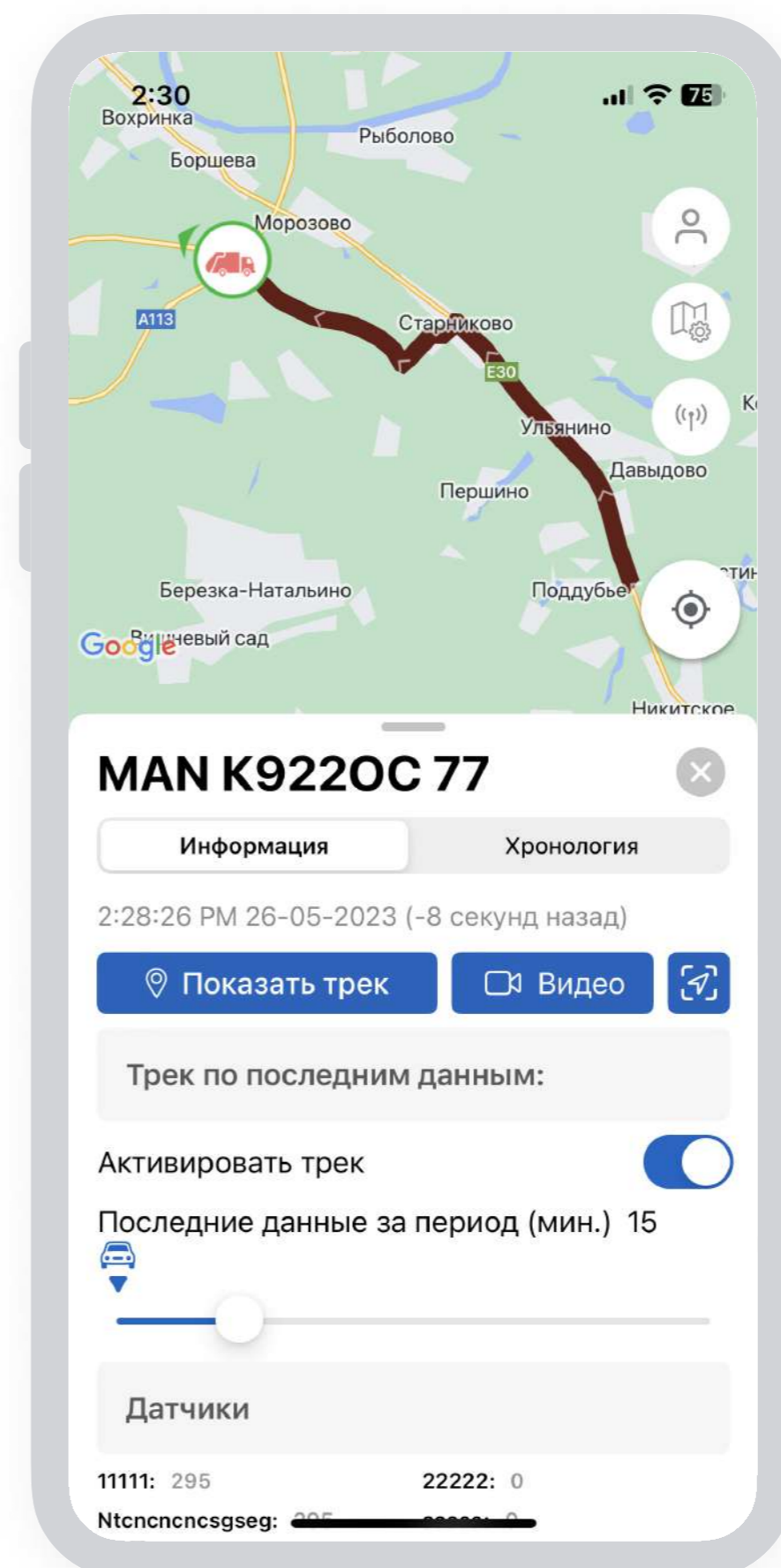
Просматривайте видео с камер, установленных на объекте в режиме реального времени. Вы сможете видеть, что происходит вокруг ваших автомобилей и обеспечивать дополнительную информацию о поездке.



Хронология - просматривайте все события, происходившие с объектом в течении выбранного периода времени. При помощи этого инструменты вы получите детальную информацию о передвижениях, остановках и срабатывании датчиков ТС.



Просматривайте треки автомобилей. У вас есть возможность просматривать как быстрые треки (не запрашивая отчет) так и строить треки за произвольную дату. Понимание, где движутся ваши автомобили поможет вам отслеживать не эффективные маршруты, использование ТС не по целевому назначению, а так же, следить за скоростью автомобиля на всей протяженности пути.



Уведомления в мобильном телефоне играют важную роль в повышении эффективности работы диспетчера при мониторинге транспортных средств. Благодаря уведомлениям, диспетчер может мгновенно получать информацию о различных событиях и состоянии ТС, таких как: слив топлива, вход в геозону, сработки датчиков и другие. Это позволяет диспетчеру оперативно реагировать на возникающие проблемы, принимать быстрые решения и координировать действия с водителями и руководством.

Уведомления также помогают сократить время реакции на аварийные ситуации, повысить безопасность и обеспечить более эффективное использование ТС, что в конечном итоге приводит к сокращению издержек и затрат.



SkifPro

Сейчас

Превышение скорости

Превышение максимально допустимой скорости на 10 км/ч (объект: Бензовоз 4).

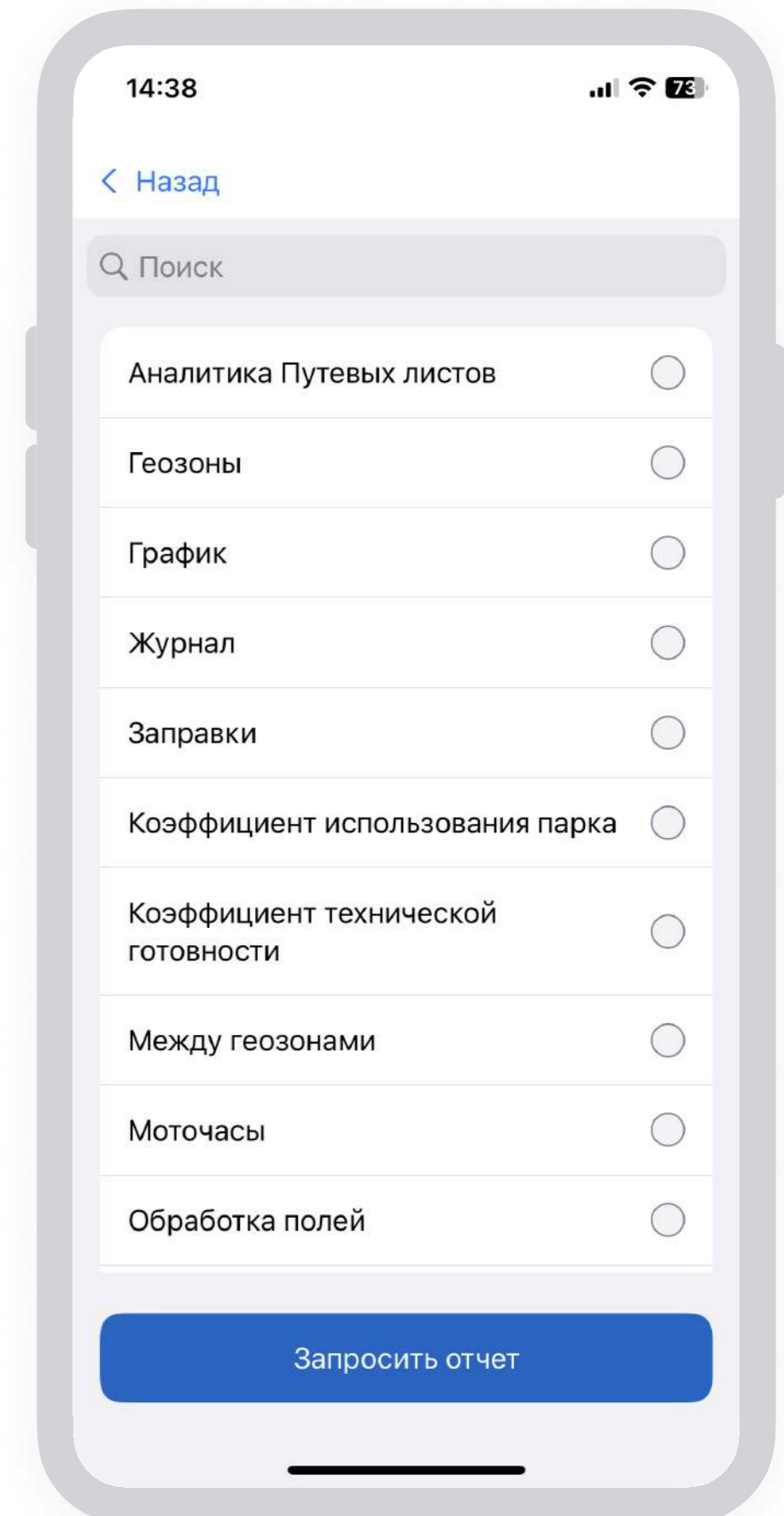
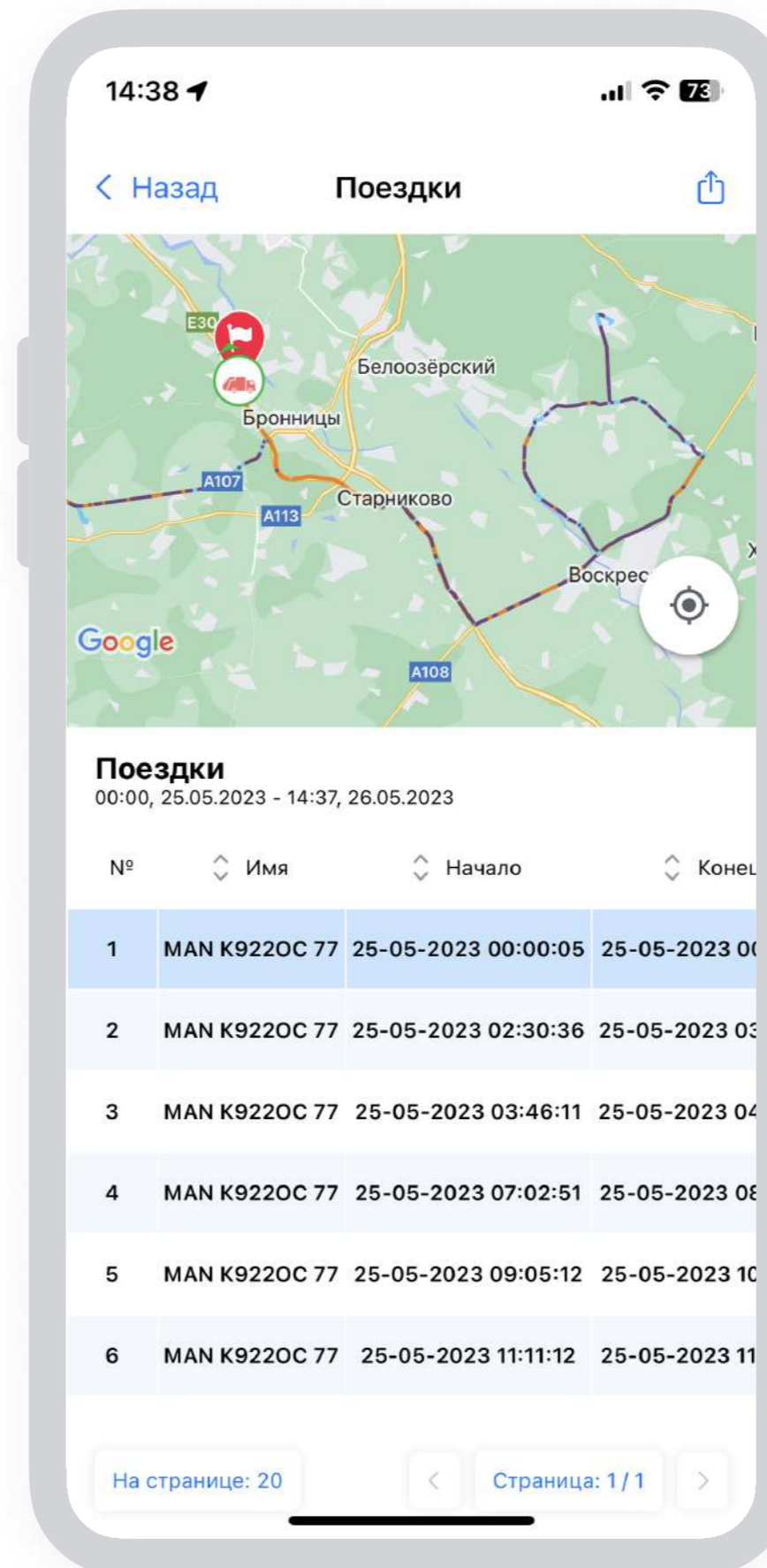
Зафиксирован слив топлива (объект: Бензовоз 7).

Зафиксирован слив топлива (объект: Бензовоз 20).

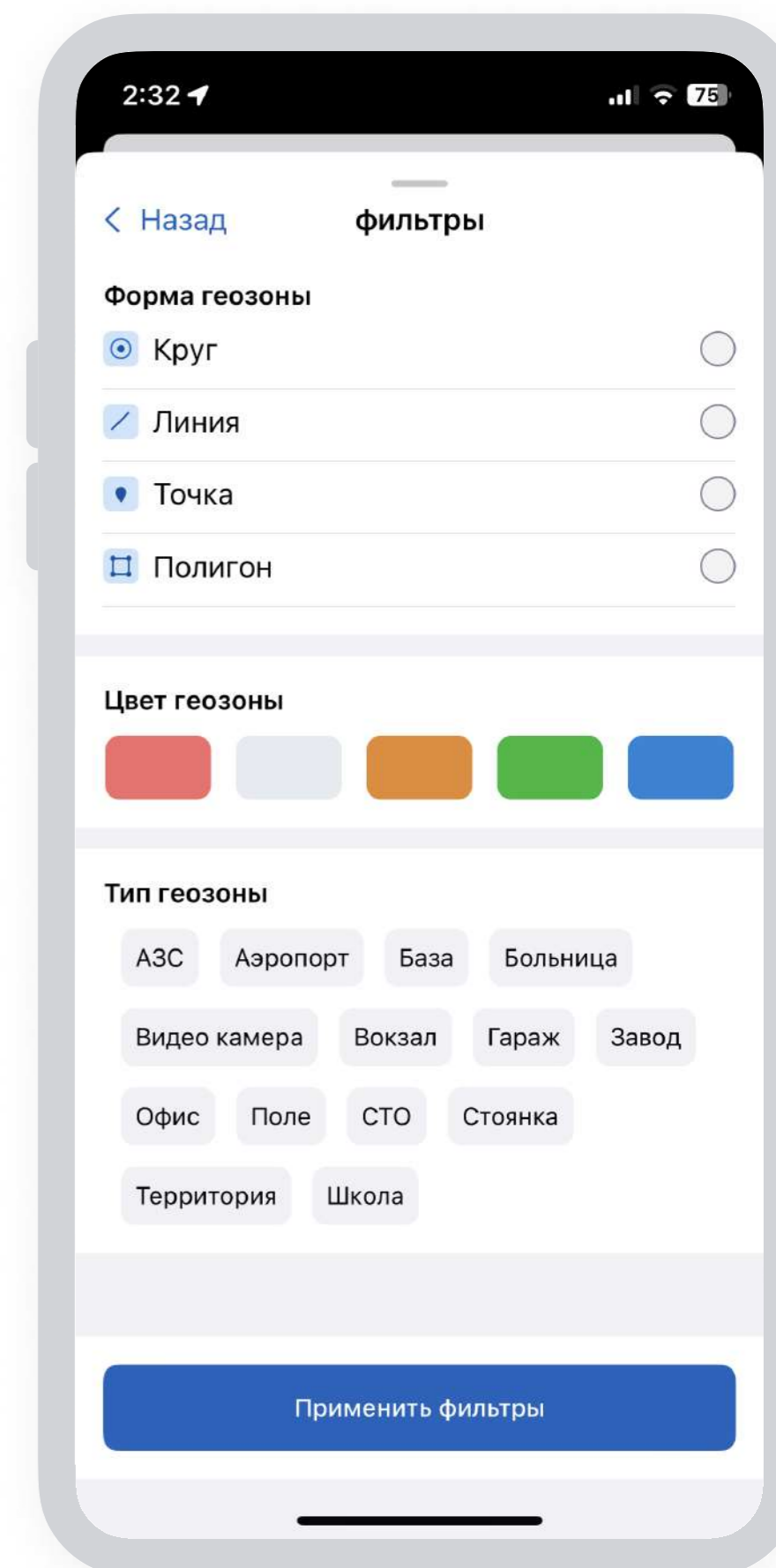
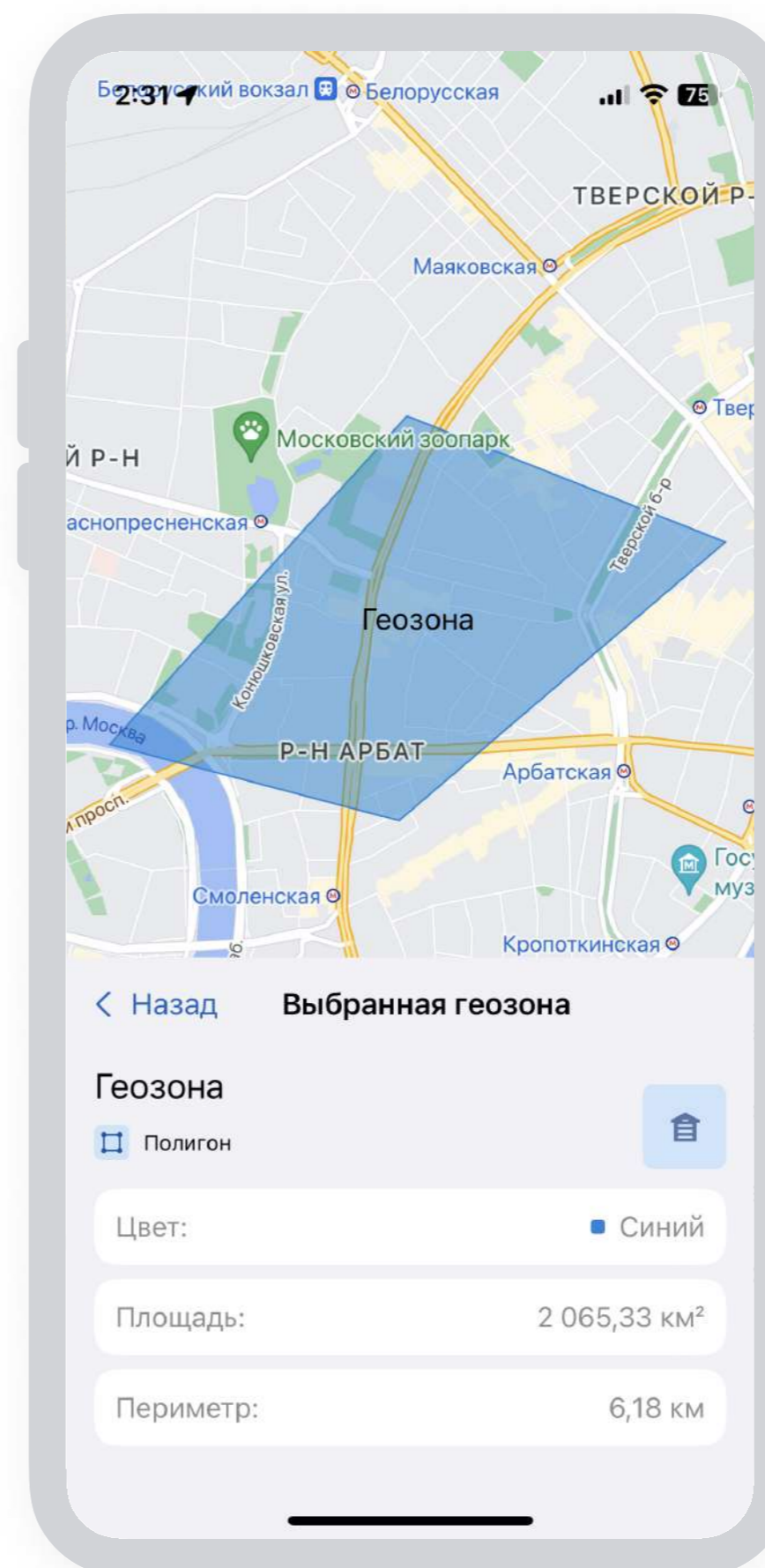
Зафиксирован слив топлива (объект: Бензовоз 80).

С нашим мобильным приложением вы сможете строить подробные отчеты, которые помогут вам обнаружить системные нарушения водителей, выявить неисправности автомобилей и отследить поездки водителей. Вы сможете сформировать полноценную картину состояния вашего автопарка и принимать обоснованные решения на основе получаемых данных.

Загружайте составные используя любые таблицы, графики и снимки карт, не понижая эффективность своей работы, даже не находясь на рабочем месте (в поездке, на объекте или командировке).



Мы не забыли про геозоны. Просматривайте в каких геозонах находятся объекты, загружайте участки карты по области геозоны чтобы работать с ними офлайн, удобно сортируйте и фильтруйте список. Геозоны помогут вам визуально разметить критические участки на карте и реагировать на события в них быстрее, что в свою очередь поможет улучшить контроль над автопарком.

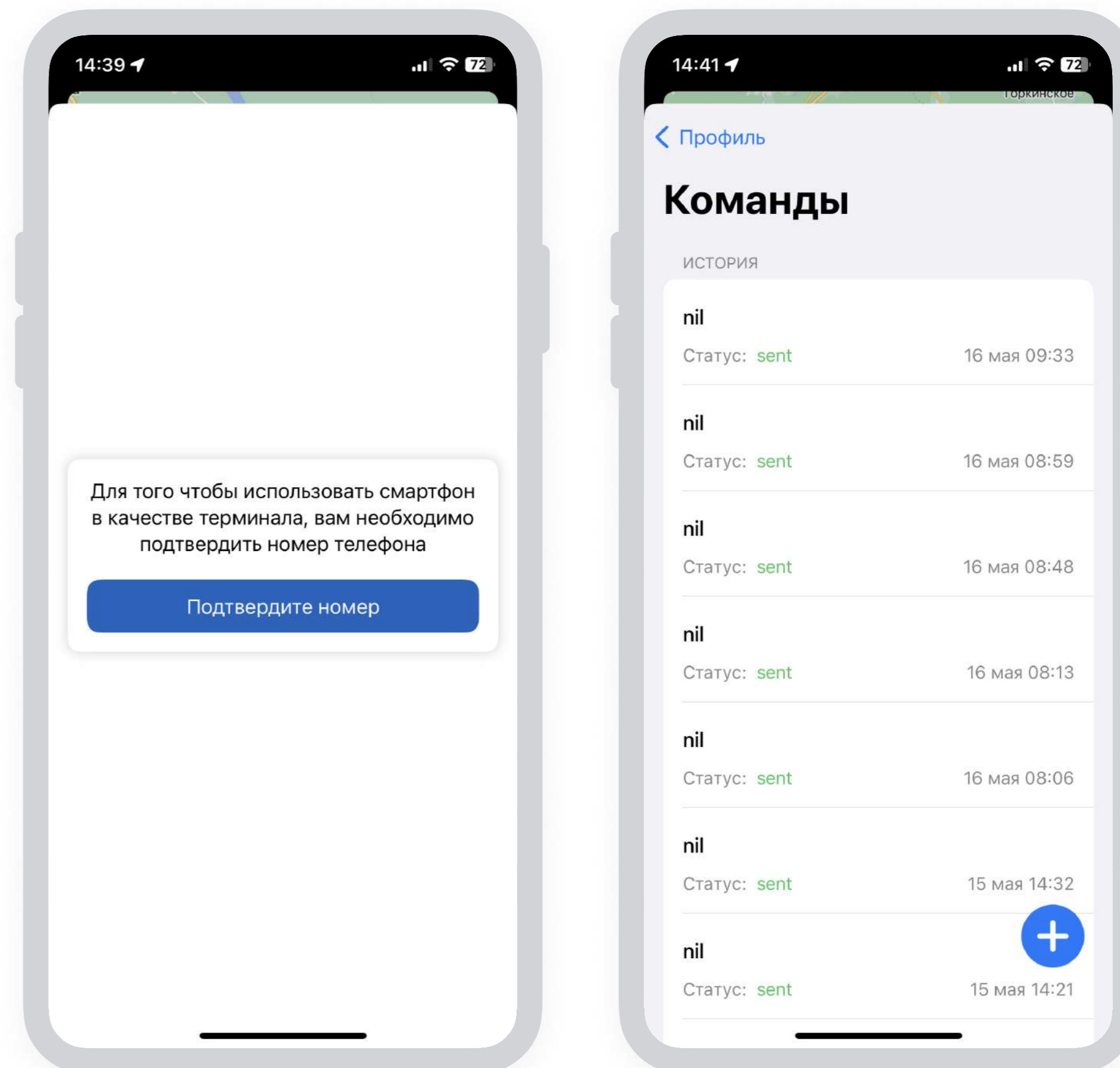


Телефон как трекер и отправка команд

Используйте телефон как gprs-трекер, это позволит вам сэкономить на оборудовании и получить точные данные о передвижении ТС

С помощью приложения отправляйте предустановленные вами команды на терминал и влияйте на состояние объекта.

Данные с телефона могут быть использованы при работе с уведомлениями и отчётами для аналитики.

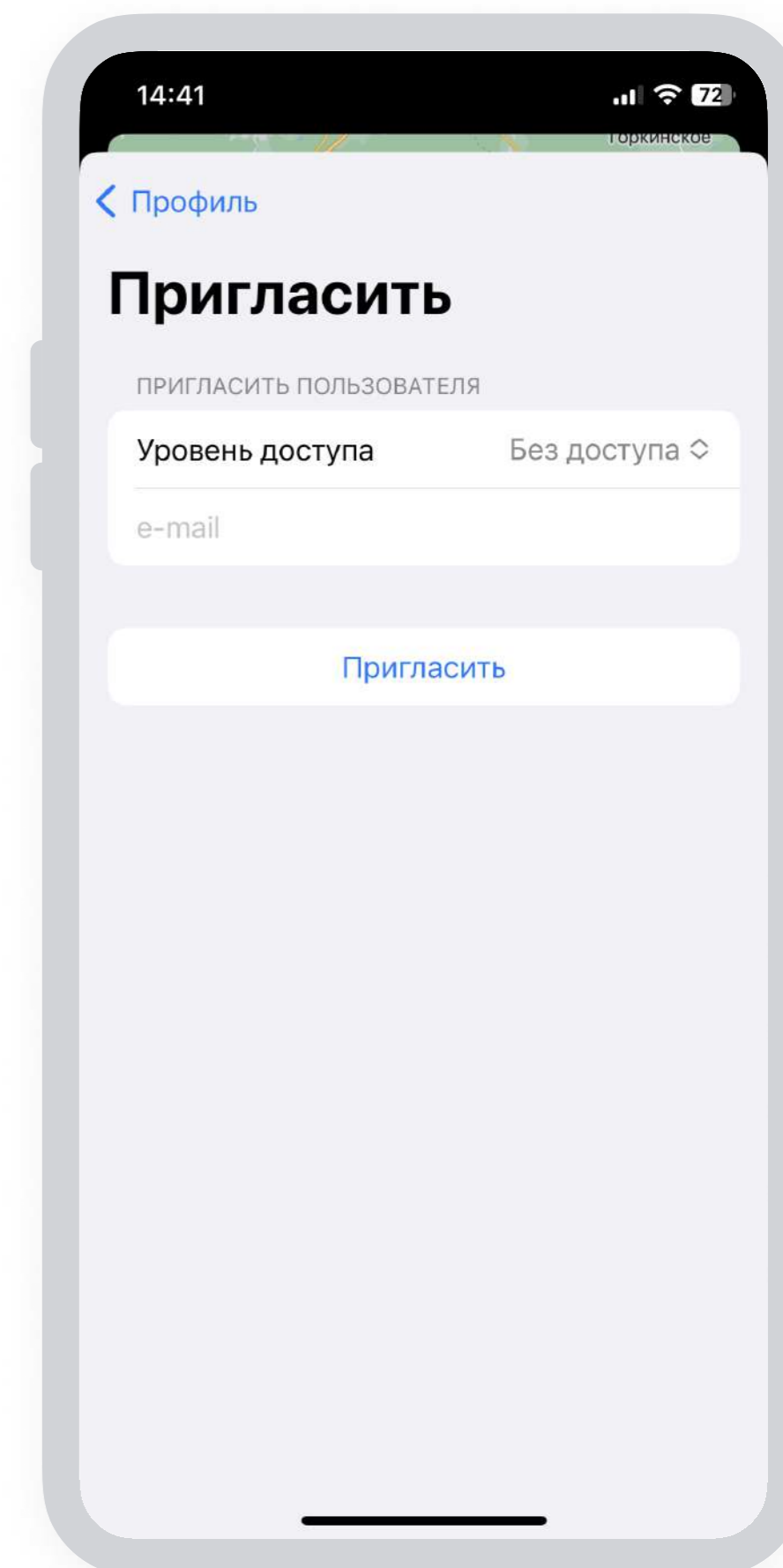
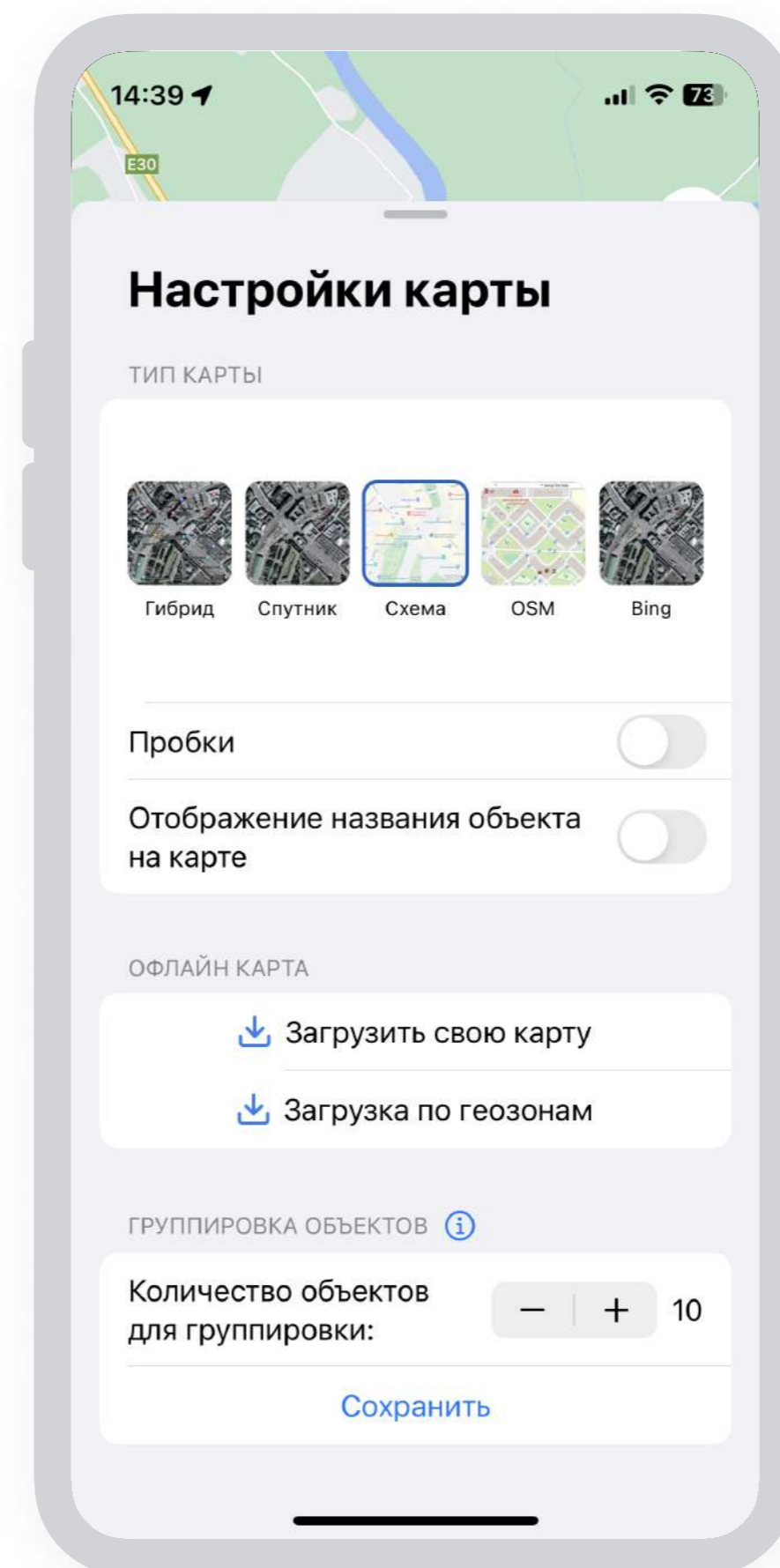


Осуществляйте пополнение и проверяйте баланс в мобильном приложении.


Изменяйте пользовательские настройки.

Выбирайте удобный для вас тип карт (10 разных слоев с возможностью подключения любых дополнительных по просьбе пользователя).

Если вы хотите поделиться доступом к своей компании вы можете, просто отправить приглашение на email, после подтверждения пользователь получает доступ.



Найдите свои объекты при помощи камеры смартфона и режима AR в приложении. Это поможет вам быстро обнаружить и распознать объекты даже в условиях плохой видимости или отсутствия возможности физического доступа.





Сайт:

www.skif.pro

E-mail:

info@skif.pro

Телефон:

[8 \(800\) 101-75-43](tel:8(800)101-75-43)

Демонстрация возможностей платформы в удобное для вас время